



**D.M. 49 DEL 16/02/2018 _ INTERVENTO DI ADEGUAMENTO FUNZIONALE E
PRESTAZIONALE DELLE BARRIERE DI SICUREZZA STRADALI POSTE AL
SERVIZIO DELLA RETE STRADALE DELLA PROVINCIA DI RAVENNA -
ANNUALITA' 2019**

PROGETTO DEFINITIVO ED ESECUTIVO

IMPORTO € 470.479,49

Presidente: Michele De Pascale		Consigliere delegato Strade - Trasporti - Pianificazione Territoriale: Arch. Nicola Pasi			
Dirigente Responsabile del Settore: Ing. Paolo Nobile		Resp. dell' U.O. : Geom. Davide Gaddoni			
Firme:					
RESPONSABILE UNICO DEL PROCEDIMENTO:	Geom. Davide Gaddoni <i>Documento firmato digitalmente</i>			
PROGETTISTA	Geom. Fabio Conficoni <i>Firmato</i>			
COLLABORATORI	Geom. Ivana Toderi <i>Firmato</i>			
COORDINATORE SICUREZZA IN FASE DI PROGETTAZIONE	Geom. Roberto Lasi <i>Firmato</i>			
EMMISSIONE		FC/IT	DG	-	08/04/2019
Descrizione		Redatto:	Controllato:	Approvato:	Data:

TITOLO ELABORATO:

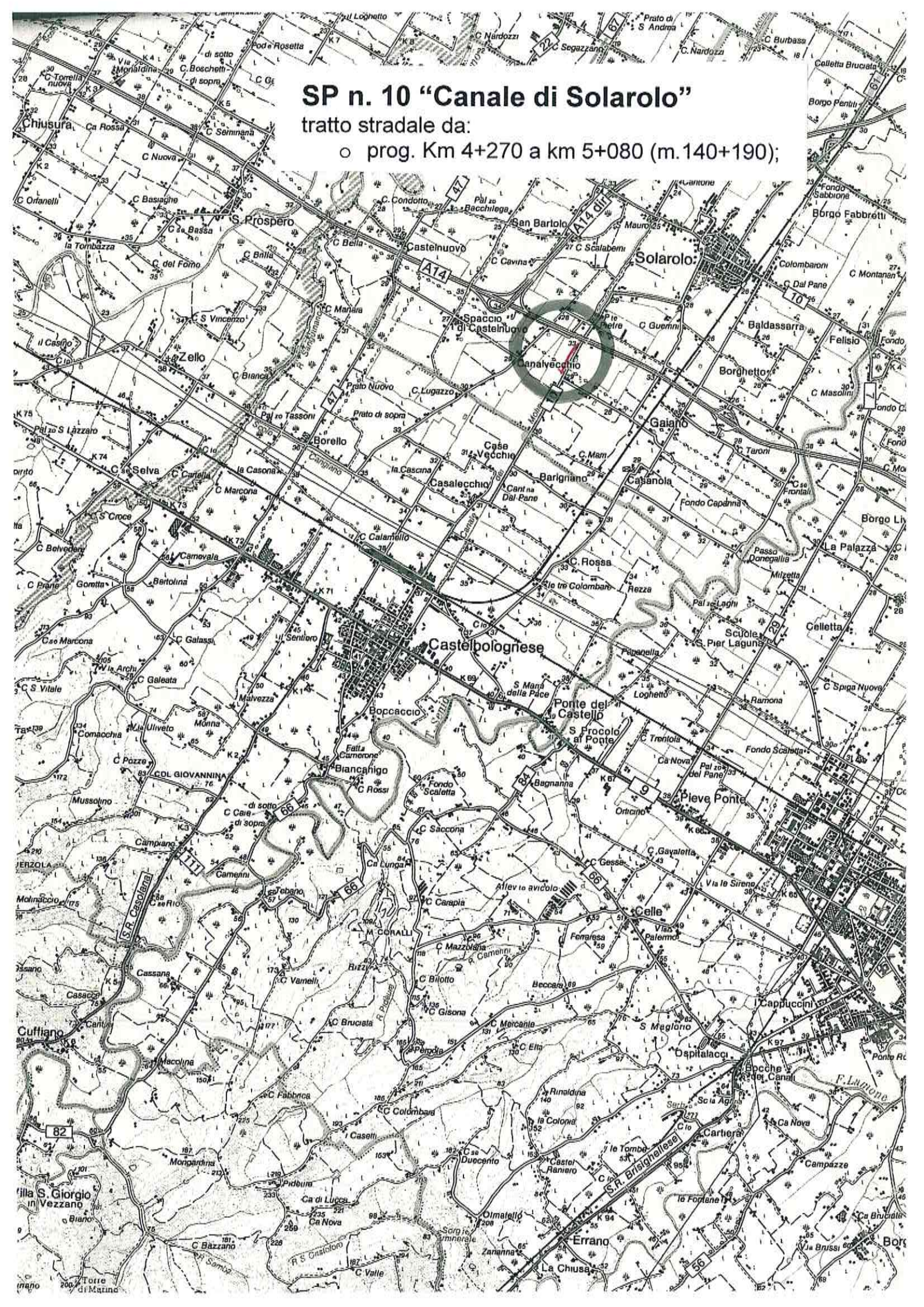
COROGRAFIA GENERALE

Elaborato num: 3	Revisione: 0	Data: 08/04/2019	Scala: 1:50.000	Nome file: <small>3 - COROGRAFIA GENERALE_2019_BARRIERE__470K</small>
----------------------------	------------------------	----------------------------	---------------------------	--

SP n. 10 "Canale di Solarolo"

tratto stradale da:

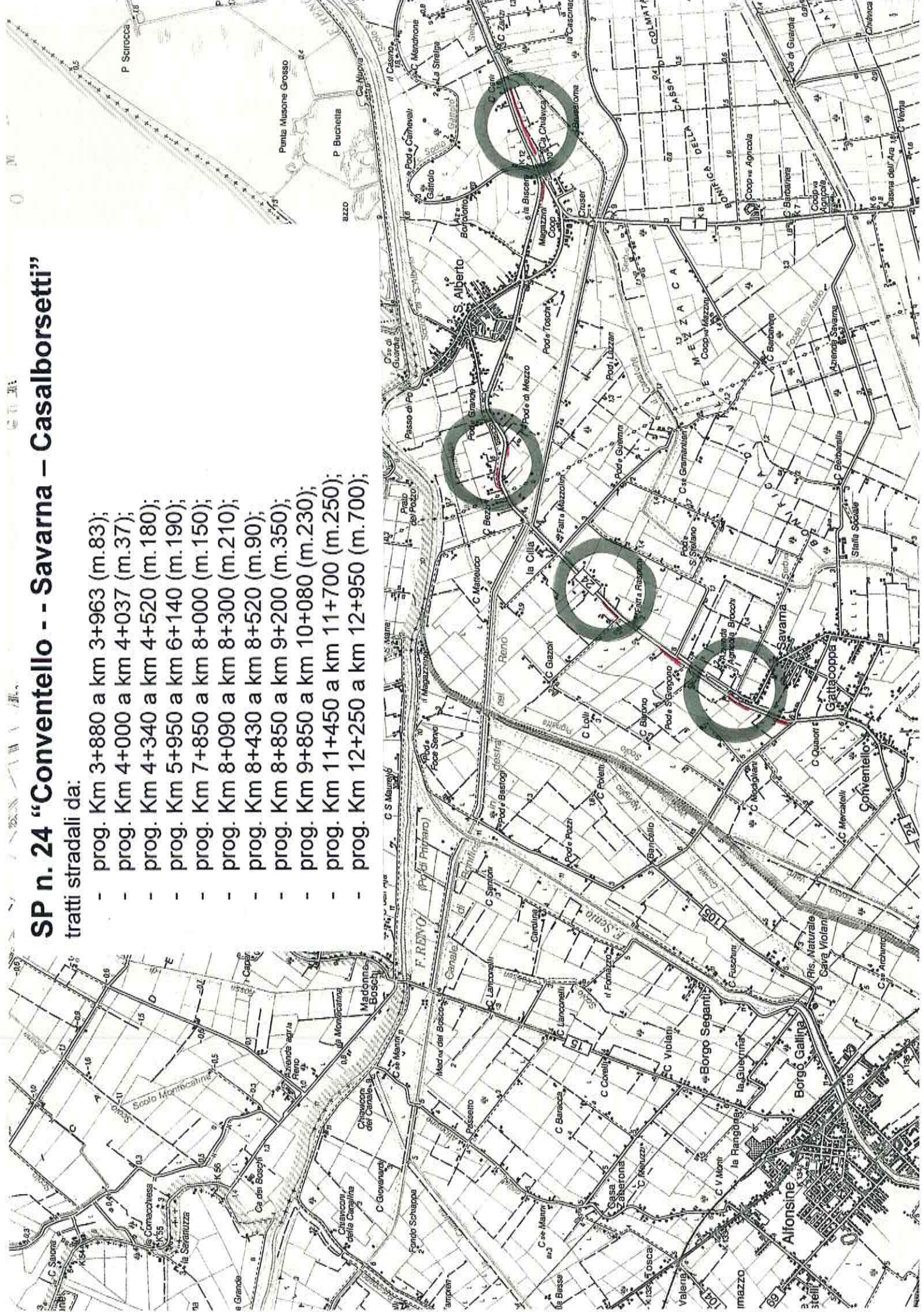
o prog. Km 4+270 a km 5+080 (m. 140+190);



SP n. 24 "Conventello - - Savarna - Casalborsetti"

tratti stradali da:

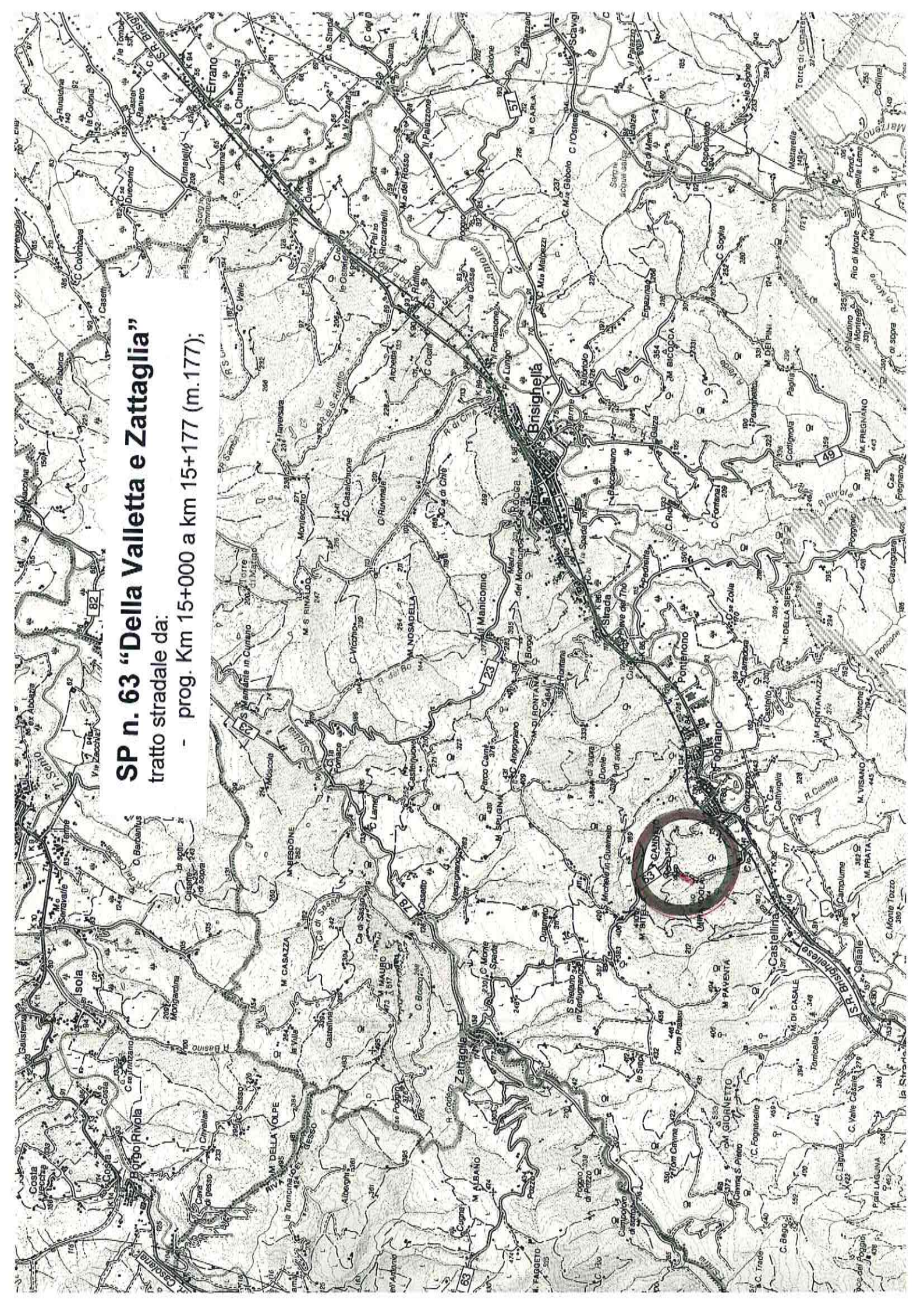
- prog. Km 3+880 a km 3+963 (m.83);
- prog. Km 4+000 a km 4+037 (m.37);
- prog. Km 4+340 a km 4+520 (m.180);
- prog. Km 5+950 a km 6+140 (m.190);
- prog. Km 7+850 a km 8+000 (m.150);
- prog. Km 8+090 a km 8+300 (m.210);
- prog. Km 8+430 a km 8+520 (m.90);
- prog. Km 8+850 a km 9+200 (m.350);
- prog. Km 9+850 a km 10+080 (m.230);
- prog. Km 11+450 a km 11+700 (m.250);
- prog. Km 12+250 a km 12+950 (m.700);



SP n. 63 "Della Valletta e Zattaglia"

tratto stradale da:

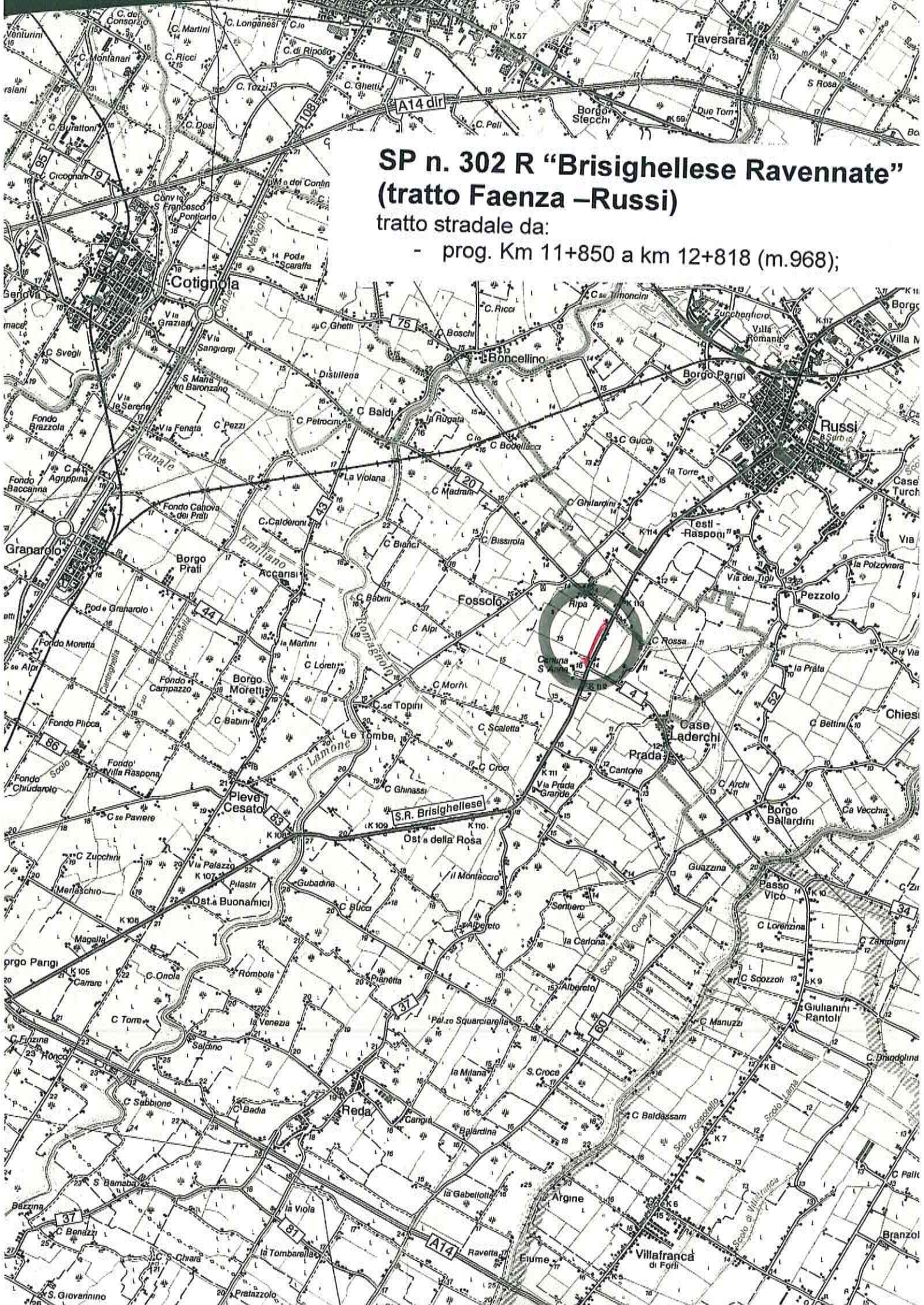
- prog. Km 15+000 a km 15+177 (m. 177);



SP n. 302 R "Brisighellese Ravennate" (tratto Faenza - Russi)

tratto stradale da:

- prog. Km 11+850 a km 12+818 (m.968);

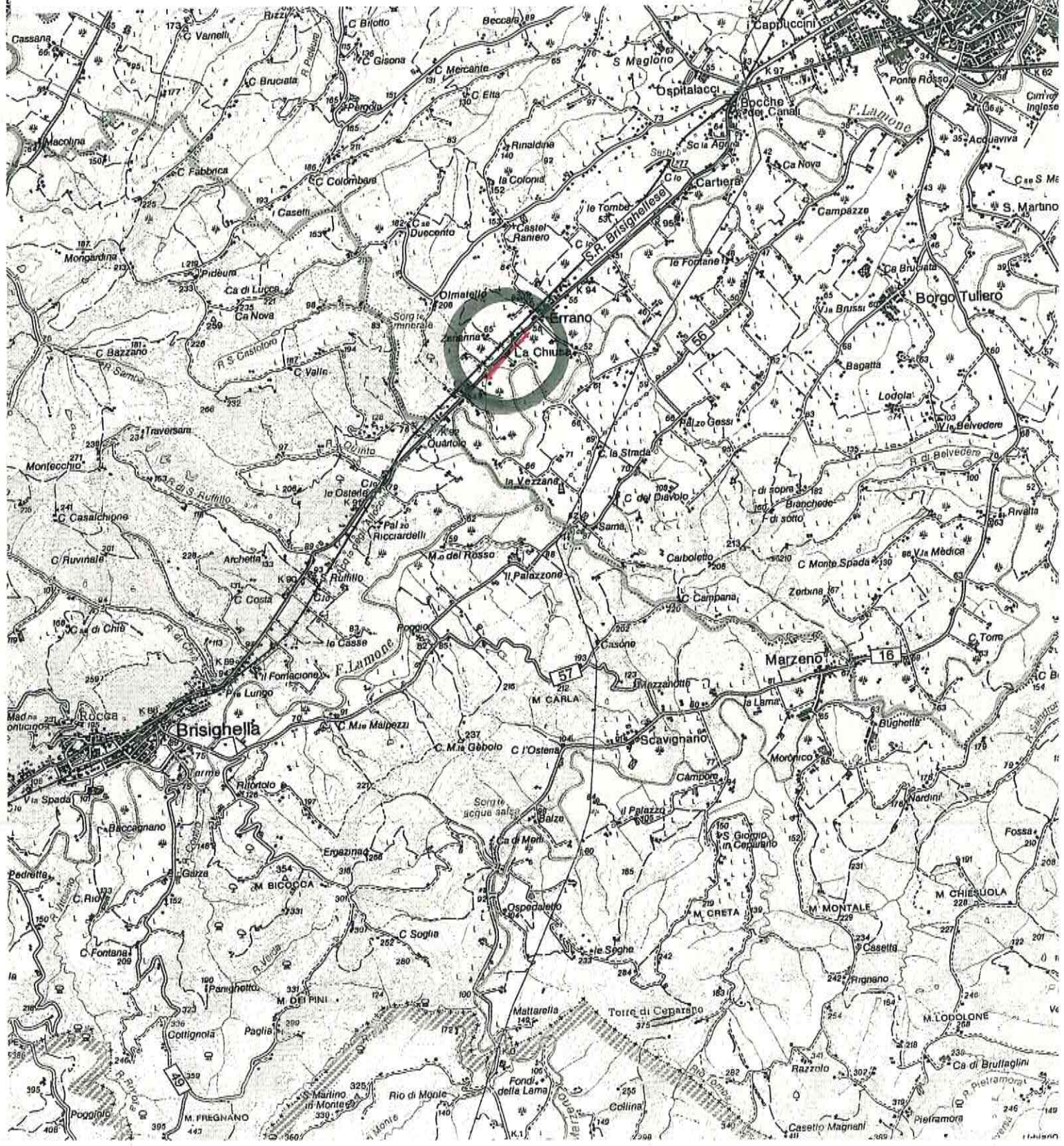




SP n. 302 R "Brisighellese Ravennate" (tratto Faenza -Brisighella)

tratti stradali da:

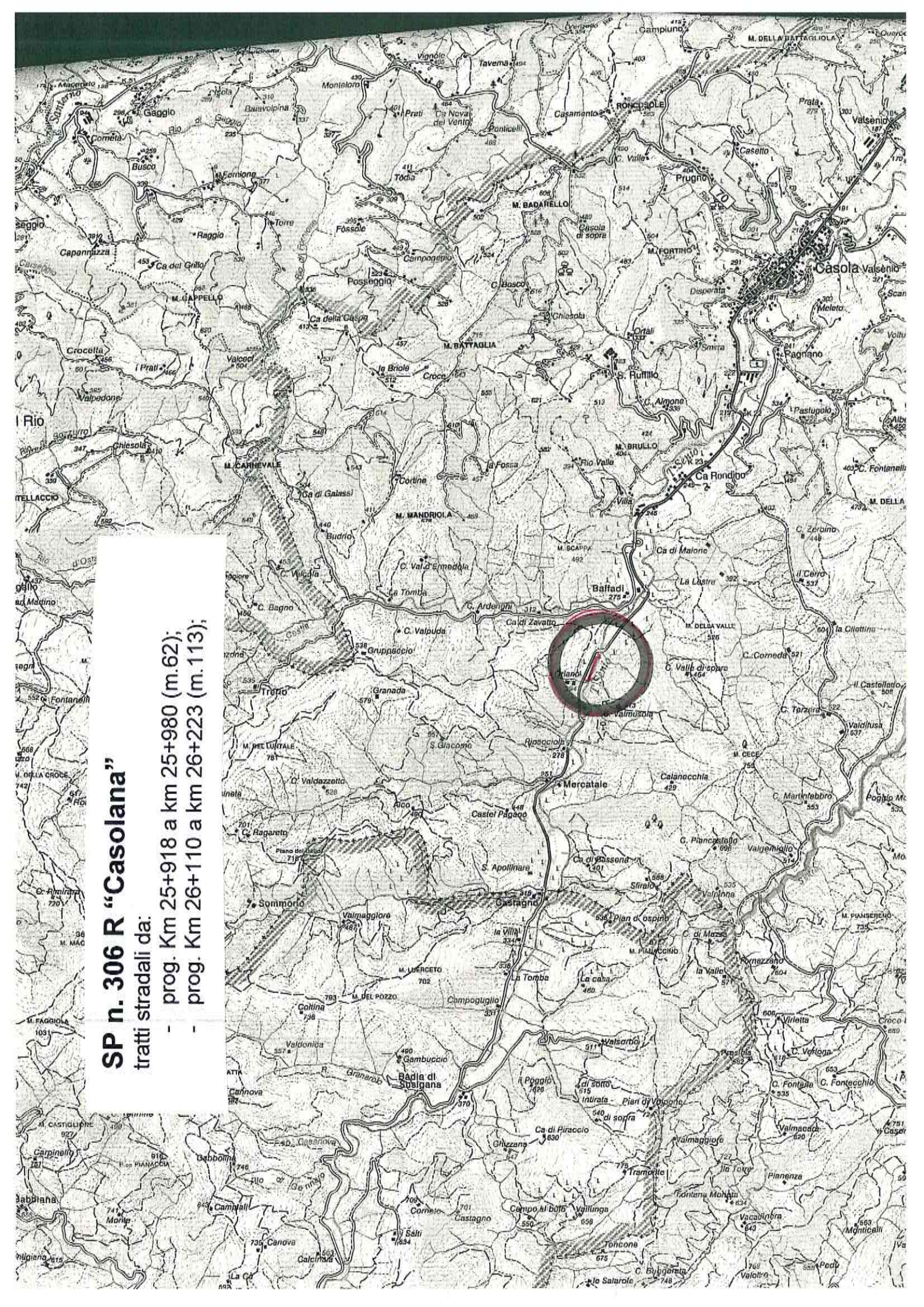
- prog. Km 92+080 a km 92+143 (m.63);
- prog. Km 95+450 a km 95+670 (m.45+175);



SP n. 306 R "Casolana"

tratti stradali da:

- prog. Km 25+918 a km 25+980 (m.62);
- prog. Km 26+110 a km 26+223 (m.113);



SP n. 610 R "Selice – Montanara – Imolese"

tratti stradali da:

- prog. Km 4+270 a km 4+685 (m.415);
- prog. Km 4+700 a km 4+960 (m.260);
- prog. Km 5+000 a km 5+050 (m.50);
- prog. Km 5+060 a km 5+630 (m.570);
- prog. Km 6+250 a km 6+300 (m.50);
- prog. Km 6+480 a km 6+500 (m.120).

